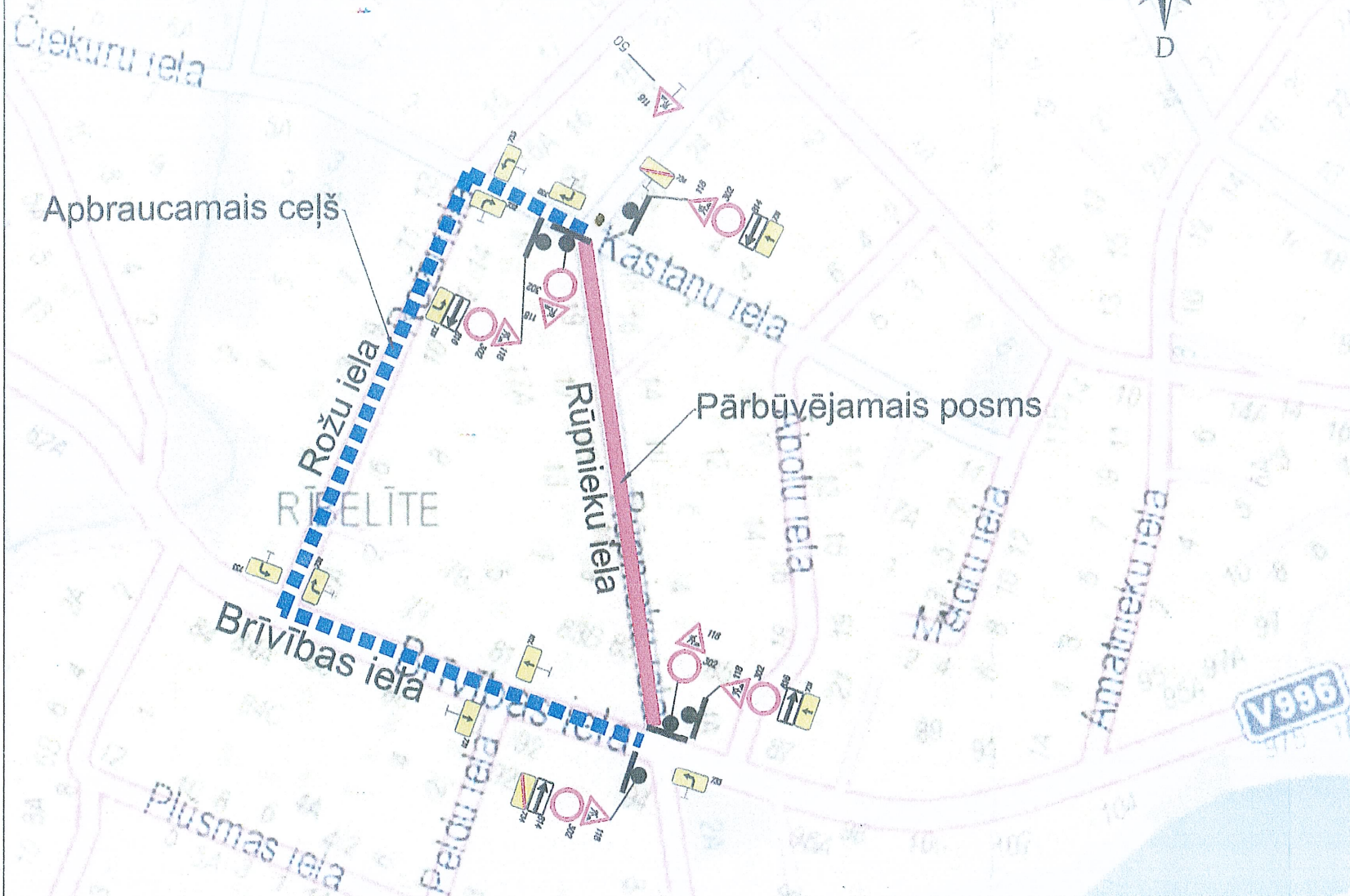
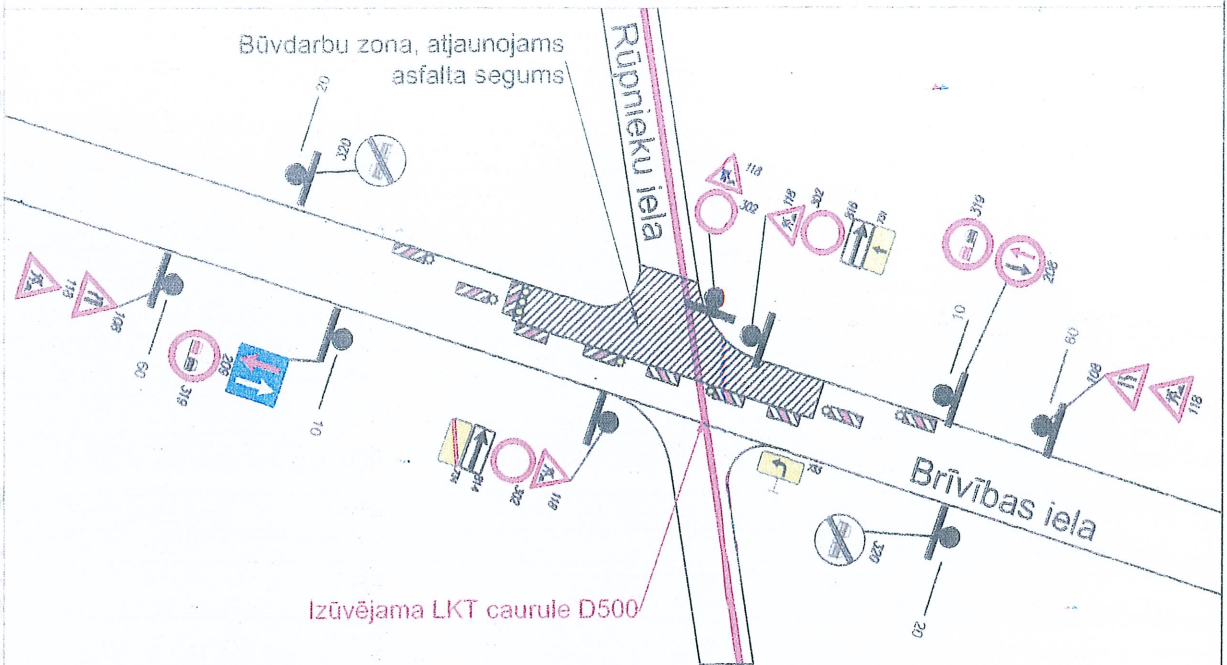


Satiksmes organizācijas shēma



Satiksmes organizēšanas shēma veicot LKT caurules izbūves darbus uz Brīvības ielas

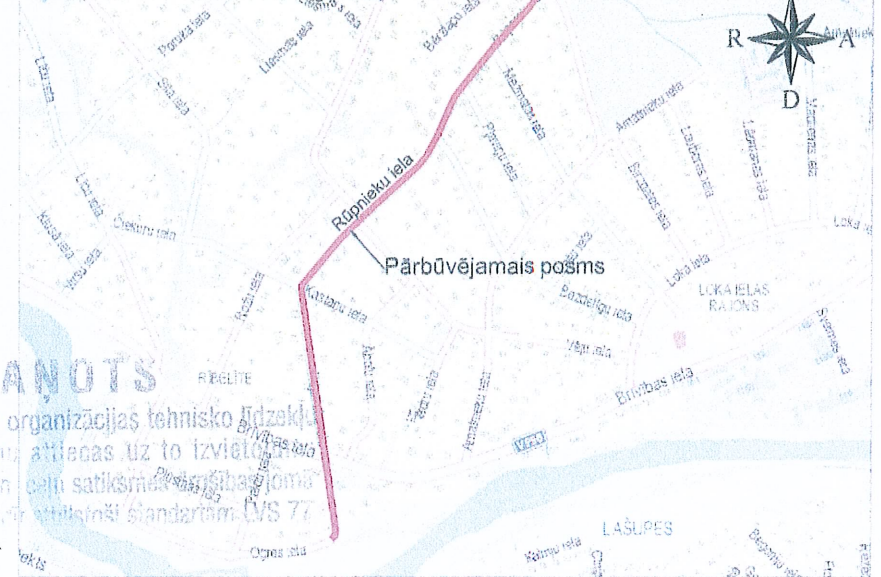


Šķērsnorobežojums - barjera vai vienvirspīgie vadstabi, maks. 2m attālumā cits no cita, slīpumā 1:3(1:2) pret brauktuves malu vai barjeru. Vismaz 3 vienvirspīgas signālugunis.

Garennorobežojums - vienvirspīgie vadstabi, maks. 10m attālumā cits no cita, leļecama divvirspīga signālugunis uz katra otrā vadstatņa.

- Piezīmes:**
1. Satiksmes organizācijas shēma attēlota shematiski.
 2. Satiksmes organizācijas shēmas novietojums ir mainīgs. Rūpnieku ielas pārbūves otrajā posmā no Brīvības ielas līdz Kastanu ielai ar 302. ceļa zīmi slēgta satiksme. Satiksme organizēta pa apbraucamo ceļu. Pārbūves laikā tiks nodrošināta šajā posmā dzīvojošo iedzīvotāju piekļuve saviem īpašumiem.
 3. Galvenie darba vietā lietojamie norobežojošie un brīdinājuma elementi saskaņā ar ministru kabineta 2001.gada 2.oktobra 1. pielikuma noteikumiem Nr.421 un 2009.gada 5.maija 1. pielikuma noteikumiem Nr.394.
 4. Ceļa zīmes izgatavot un uzstādīt atbilstoši standarta LVS77 prasībām.
 5. Uz būvdarbu periodu uzstādāmās ceļa zīmes un vertikālās apzīmējumi izvietojami uz pagaidu stabiem.
 6. Veicot LKT caurules izbūvi uz Brīvības ielas, kā arī atjaunojot asfaltbetona segumu uz tā, satiksme uz Brīvības ielas tiks organizēta slēdzot vienu braukšanas joslu. Kad 1. puses darbi ir veikti, spoģuļattēlā tiek novietotas zīmes, kas attiecas uz LKT caurules un asfalta seguma atjaunošanas izbūves darbiem. Ceļa zīmes, kas nodrošina posma no Brīvības ielas līdz Kastanu ielai pārbūvi, visā posma izbūves laikā paliek nemainīgas.

Būvdarbu lokācijas vieta



VAS LATVIJAS VALSTS CEĻI
Ogres nodalys
ceļu būvniecības
JĀNIS ANTONČERS
13.11.18

Saskaņojums par satiksmes organizācijas tehnisko līdzekļu uzstādīšanu un noņemšanu attiecās uz to izvietojumu atbilstoši tehniskajiem aktiem ceļu satiksmes organizācijā. Ceļu satiksmes organizācija veicama saskaņā ar tehniskajiem standartiem LVS 77.

SASKAŅOTS
SIA «Ogres autobuss»
20.11.2018. g.

SASKAŅOTS!
Ogres novada pašvaldības
Galvenais speciālists
ceļu pārvaldības un
izraudzības jomā
Pēteris Bužers

Pasūtītājs	Ogres novada pašvaldība Reģ.nr.90000024455	Brīvības iela 33,Ogre, Ogres novads, LV-5001 Tel.:65071160 E-pasts: ogresdome@ogresnovads.lv www.ogresnovads.lv
Būvobjekts	Rūpnieku iela	Darbu izpildes vieta Rūpnieku iela, Ogre
Būvuzņēmējs	SIA "MRG Būve" Reģistrācijas Nr.4020302059	Ernestīnes iela 43- 1. Rīga
Rasējums	Satiksmes organizācijas shēma būvdarbu laikā	Izstrādāja Dainis Sausais (mob:29432849)
Būvdarbu vadītājs Dainis Sausais (mob:29432849)		Par zīmju uzstādīšanu atbildīgais Dainis Sausais (mob:29432849)
		Lapa/Lapas 2/5